

Kanalizačná prípojka

KATASTER
PARCELNÉ ČÍSLA
DRUH POVRCHU
VZDIALENOSŤ ŠÁCHT
OZNAČENIE ŠÁCHT

SMEROVÉ POMERY

PRÍPOJKA SPLAŠKOVEJ KANALIZÁCIE

LEGENDA ČIAR
PŮVODNÝ TERÉN

MIERKA 1:100/100

HĽBKA VÝKOPU [m]

KÓTA DNA POTRUBIA [m.n.m]

KÓTA PŮVODNÉHO TERÉNU [m.n.m]

POROVNÁVACIA ROVINA [m]

STANIČENIE [m]

PROFIL[mm]-MATERIÁL-DĹŽKA[m]

SKLON[promile]-DĹŽKA[m]

ULOŽENIE POTRUBIA

KAPACITNÝ PRIETOK[l/s]-RYCHLOSŤ[m/s]

k.ú. Modranka, obec Trnava
307/3 /4; 305; 306
asfalt, dlažba
4,32

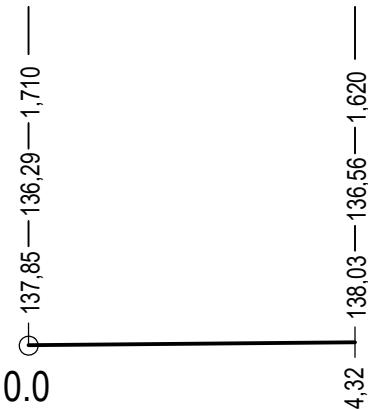
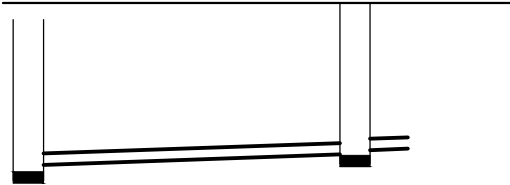
RŠ HRŠ



napojenie na exist. revíznú šachtu
na verej. kanalizácii - výmena exist. šachty



Hlavná revízná šachta - splašková



DN150 - PVC SN 8
20 - 4,32
pieskové lôžko - 150mm
23,07 - 1,15

POZNÁMKA :

Realizačný projekt nenahrádza výrobnú a dielenskú dokumentáciu zhotoviteľa stavby !!!
TÁTO DOKUMENTÁCIA JE DUŠEVNÝM MAJETKOM AUTOROV A JEJ POUŽITIE PODLIEHA AUTORSKÉMU ZÁKONU

PROJEKTOVÁ DOKUMENTÁCIA JE SÚČASŤOU STAVEBNÉHO DIELA A PODLIEHA ZÁKONU O AUTORSKÝCH PRAVACH. PREZENTOVANÉ TECHNICKÉ VÝKRESY A VŠETKY TEXTOVÉ SUČASTI PROJEKTU DEFINUJÚ DIELO, ALEBO JEHO ČASŤ. Z TOHO TITULU JE PROJEKT DUŠEVNÝM MAJETKOM AUTORA A PRETO POUŽÍVAŤ, ROZMNOŽOVAŤ A PUBLIKOVAŤ HO MOŽNO IBA SO SUHLASOM. ZMENY V PROJEKTE MOŽNO VYKONAŤ IBA S PÍSMNÝM SUHLASOM AUTOROV!




Výškový systém: Bpv

Súradnicový systém: S-JTSK

±0,000 = +138,200 m.n.m.

ADIZ

ARCHITEKTÚRA A DIZAJN



Zodp. projektant:

Ing. Rastislav Kohút

Kreslil:

Ing. Mária Vajduliaková

Investor:

MESTO TRNAVA

Hlavná č. 1

Trnava 917 71

Údaje o stavbe:

ZŠ a MŠ I. Krasku -
novostavba telocvične

Kraj: Trnavský

Okres: Trnava

Katastr. úz.: Modranka

Parcela č.: 307/3 /4; 305; 306

Údaje o projekte:

Arch. č.: 348/20

Dátum: 03/2020

Stupeň: PSPaR

Profesia: Zdravotechnická inštalácia

Staveb. obj.: SO 01

Formát A4: 1

Mierka: 1:100

Rev.: 00

Názov výkresu

Pozdĺžny profil kanalizačnej prípojky

č. výkresu

č. paré

ZT.08